

NUESTROS CLIENTES

COMISIÓN DE COOPERACIÓN ECOLÓGICA FRONTERIZA ECOLÓGICA FRONTERIZA (COCEF)

Curso

Capacitación y apoyo relativo a la evaluación social de proyectos a la Comisión de Cooperación Ecológica fronteriza (COCEF).

COMISIÓN DEL DEPORTE DEL ESTADO DE GUANAJUATO (CODE)

Proyectos de infraestructura social (Análisis costo-eficiencia)

Análisis costo eficiencia para el proyecto del Centro Acuático en Macrocentro Deportivo León 1, en el municipio de León, Guanajuato.

COMISIÓN ESTATAL DEL AGUA DE GUANAJUATO

Proyectos de infraestructura económica (Análisis costo-beneficio)

Evaluación Social y Económica del Proyecto Sectorización de circuitos hidrométricos en la Cabecera Municipal de Salvatierra, Guanajuato.

Evaluación Social y Económica del Proyecto Rehabilitación de las redes de conducción alimentación, distribución y tanque del sector y subsectores no. 5 (Las Oficinas), San Francisco del Rincón, Guanajuato.

Evaluación Social y Económica del Proyecto Construcción del colector de aguas residuales en Uriangato (Tercera etapa) y Moroleón, Guanajuato.

Proyectos de infraestructura económica (Evaluación Financiera)


Evaluación económica financiera en materia de Infraestructura hidráulica y programa de Agua Potable, alcantarillado y saneamiento en zonas urbanas (APAZU) cuando se establezca que dichos programas y/o proyectos son susceptibles de elaboración del mismo, para Comisión Estatal del Agua de Guanajuato.

Proyectos de infraestructura económica (Ficha técnica)

Ficha técnica para la construcción de Colector Pluvial en la Cabecera Municipal de Abasolo, Guanajuato.

Ficha técnica de la red de alcantarillado sanitario y fosa tipo rafa, en la localidad de San Nicolás en el Municipio de Apaseo el Alto, Guanajuato.

Ficha técnica de la red de alcantarillado sanitario y fosa tipo rafa, en la localidad de San Vicente en el Municipio de Apaseo el Alto, Guanajuato.



Ficha técnica de la reposición de pozo profundo para agua potable en la Colonia Obrera, Municipio de Apaseo el Grande, Guanajuato.

Ficha técnica de la perforación de pozo profundo para agua potable en la localidad de los Julianes (Los Ángeles), Apaseo el Grande, Guanajuato.

Ficha técnica de la construcción de red de alcantarillado de aguas pluviales en las calles José María Morelos y Octaviano Muñoz Ledo, Apaseo el Grande, Guanajuato.

Ficha técnica del equipamiento y electrificación de pozo en la comunidad de la aurora en el Municipio de Celaya, Guanajuato.

Ficha técnica de la rehabilitación de la Red de Agua Potable, en el Municipio de CD. Manuel Doblado, Guanajuato.

Ficha técnica del Alcantarillado Pluvial de las Avenidas Norte y José Alfredo Jiménez, en la Ciudad de Dolores Hidalgo CIN, Guanajuato.

Ficha técnica de la Planta de tratamiento de aguas residuales de la Ciudad de Doctor Mora en el Municipio de Doctor Mora, Guanajuato.

Ficha técnica de la perforación de pozo profundo para agua potable en la localidad Derramarero, del Sauz, Municipio de Doctor Mora, Guanajuato.

Ficha técnica de la red de alcantarillado sanitario y sistema de tratamiento primario, en la localidad de Serrano en el Municipio de Irapuato, Guanajuato.

Ficha técnica del equipamiento y electrificación de rebombeo para agua potable, en el Municipio de Jaral del Progreso, Guanajuato.

Ficha técnica de los Colectores Municipales (Primera Etapa) en la Cabecera Municipal de Jerecuaro, Guanajuato.

Ficha técnica de la construcción de la red de drenaje sanitario, tercera etapa de la comunidad de las Trojes en el Municipio de Ocampo, Guanajuato.

Ficha técnica del equipamiento y electrificación de pozo para agua potable en la localidad de Progreso de la Unión, Pueblo Nuevo, Guanajuato.

Ficha técnica del Sistema de Abastecimiento de agua potable en la localidad de Progreso de la Unión, Pueblo Nuevo, Guanajuato.

Ficha técnica del Colector Sanitario "San Javier 5ta Etapa" en la localidad de Purísima de Bustos, en el Municipio de Purísima del Rincón, Guanajuato.



Ficha técnica de la perforación de Pozo Profundo en la localidad de Jalpa de Canovas, Municipio de Purísima del Rincón, Guanajuato.

Ficha técnica de la rehabilitación de pozo para agua potable en la localidad de San Francisco Gavia II (El Chocho), Romita, Guanajuato.

Ficha técnica del Sistema Integral de agua potable, en la localidad de Santa Rosa y Chirimoya Vieja, en el Municipio de San Felipe, Guanajuato.

Ficha técnica del Sistema de abastecimiento de agua potable en comunidades La Encina - El Jaralillo.

Ficha técnica de la Red de Alcantarillado sanitario y rafa, en la localidad de ExHacienda de Santa Ana (Santa Ana y Lobos), del Municipio de San Luis de la Paz, Guanajuato.

Ficha técnica de la Red de alcantarillado sanitario y sistema de tratamiento primario, en la localidad de Parritas en el Municipio de San Diego de la Unión, Guanajuato.

Ficha técnica de la línea de conducción de agua potable a nave impulsora de empleo, en el Municipio de Santa Catarina, Guanajuato.

Ficha técnica de la Red de drenaje sanitario (Tercera etapa) Corral de Piedras de Arriba, San Miguel de Allende, Guanajuato.

Ficha técnica de la sustitución de red de tubería de agua potable en la zona centro poniente de Tarandacua, Guanajuato (2da Etapa).

Ficha técnica de la perforación de Pozo en la localidad de Cupiato, Municipio de Uriangato, Guanajuato.

Ficha técnica de rehabilitación de línea de conducción y red de distribución, en el Municipio de Xichú, Guanajuato.

Ficha técnica de la red de drenaje sanitario (tercera etapa) en el municipio de Allende, Guanajuato.

CONCESIONARIA BICENTENARIO SA DE CV

Proyectos de infraestructura económica (Análisis costo-beneficio)

Elaboración costo beneficio para la construcción del libramiento norponiente de la ciudad de Celaya Guanajuato.



CONSEJO COORDINADOR EMPRESARIAL DE SAN MIGUEL DE ALLENDE AC

Proyectos de infraestructura social (Análisis costo-beneficio simplificado)

Análisis costo beneficio simplificado del centro de las artes contemporáneas del San Miguel de Allende.

Proyectos de infraestructura social (Evaluación Financiera)

Evaluación económica financiera para el proyecto de rehabilitación del Edificio Cohen en el Centro de las Artes Contemporáneas en San Miguel de Allende, Guanajuato.

Curso

Construcción de 5 talleres y para desarrollar la metodología de evaluación socioeconómica de las etapas subsecuentes.

CONSORCIO DE EMPRESAS DE INGENIERÍA SA DE CV

Proyectos de infraestructura económica (Evaluación Financiera)

Viabilidad económica y financiera de llevar a cabo el proyecto mediante esquema APP y análisis de riesgos del proyecto Redes Nacional de Medición de Aguas Superficiales, Monitoreo Piezométrico de Aguas Subterráneas y de Monitoreo de Calidad del Agua, para la CONAGUA.

CONSULTORÍA INTEGRAL DE TRANSPORTE CITRAN SC

Proyectos de infraestructura económica (Análisis costo-beneficio)

Análisis costo beneficio Canal de navegación Chiquilá Holbox.

Análisis costo beneficio del puente sobre la laguna Bojórquez.

Costo beneficio carretera 307 intersección Km 181-500 a Vigía Chico/Punta Allen.

Costo beneficio carretera federal 307 intersección 109 y corredor turístico Tulum.

Costo beneficio carretera de la ruta Arqueológica Xcabal, Bacalar.

Proyectos de infraestructura económica (Análisis costo-eficiencia simplificado)

Costo eficiencia simplificado para el Malecón oriente de Isla Mujeres.

Proyectos de infraestructura económica (Ficha técnica)

Ficha técnica eficiencia energética a través de un plan de infraestructura de alumbrado público para el municipio de Isla Mujeres.



Proyectos de infraestructura social (Análisis costo-beneficio)

Costo beneficio carretera transversal a Punta Molas, Cozumel.

COORDINACIÓN DE INGENIERÍA DE COSTOS SC

Proyectos de infraestructura económica (Análisis costo-beneficio)

Actualización del Análisis Costo – Beneficio del proyecto Andrés Figueroa, Gro. (Sistema complementario de riego para el DDR 057 Ajuchitlán – Cutzamala) en el estado de Guerrero.

Evaluación social y económica del proyecto denominado: Construcción del túnel Canal General en el Valle de Chalco.

Proyectos de infraestructura social (Ficha técnica)

Justificación Blvd. Pénjamo-Chripitzeo en el municipio de Pénjamo, Guanajuato.

COORDINACIÓN GENERAL DE PROGRAMACIÓN Y GESTIÓN DE LA INVERSIÓN PÚBLICA

Proyectos de infraestructura económica (Análisis costo-beneficio)

Costo Beneficio libramiento de Cortázar, Guanajuato.

Costo Beneficio modernización de la carretera Acámbaro-Tarandacuao en el estado de Guanajuato.

Proyectos de infraestructura económica (Análisis costo-beneficio simplificado)

Costo Beneficio Simplificado Camino San Luis de la Paz. La Barranca y Ramal La Merced-Puerto del Gato, en el municipio de San Luis de la Paz, Guanajuato.

Costo Beneficio Simplificado Salida a Tarandacuao en Ácambaro, Guanajuato.

Costo Beneficio Simplificado libramiento oriente Mineral de Pozos en el municipio de San Luis de la Paz, Guanajuato.

Proyectos de infraestructura económica (Ficha técnica)

Justificación Pav. Camino San Vicente-Ojo de Agua de Espejo-Salto, en el municipio de Apaseo el Alto, Guanajuato.

DIRECCIÓN DE OBRAS PÚBLICAS DE GUANAJUATO

Proyectos de infraestructura social (Análisis costo-beneficio)

Estudio costo beneficio para rehabilitar el centro histórico de Guanajuato.



DIRECCIÓN DE DESARROLLO URBANO Y OBRAS PÚBLICAS DEL MUNICIPIO DE DOLORES HIDALGO

Proyectos de infraestructura económica (Análisis costo-beneficio)

Análisis costo beneficio del proyecto pavimentación del camino San Antón de las Minas, de la comunidad San Antón de las Minas, municipio de Dolores Hidalgo Cuna de la Independencia Nacional, Guanajuato.

Proyectos de infraestructura gubernamental (Análisis costo-beneficio)

Evaluación socioeconómica del centro de mando Dolores Hidalgo, C.I.N, Guanajuato.

Proyectos de infraestructura social (Análisis costo-beneficio)

Análisis costo beneficio acceso a la ciudad de Dolores Hidalgo del Km 49+840 al 52+242.94 de la Carret. Guanajuato-Dolores Hidalgo.

Evaluación socioeconómica para modernización de acceso (entronque Carr. Dolores-San Felipe) ampliación a cuatro carriles.

DIRECCIÓN DE OBRAS PÚBLICAS DEL MUNICIPIO DE CELAYA

Proyectos de infraestructura económica (Análisis costo-beneficio)

Costo beneficio para los proyectos viales en el municipio de Celaya, Guanajuato. Camino y Puente sobre el Río Laja en Camino a Jofre, Blvd. Manuel J. Cloutier y Eje Sur-Oriente.

DIRECCIÓN DE OPERACIONES SA DE CV

Proyectos de infraestructura económica (Análisis costo-beneficio)

Análisis costo beneficio para el análisis de factibilidad del Puerto Seco Intermodal del Bajío.

Proyectos de infraestructura económica (Evaluación Financiera)

Estudio financiero para el análisis de factibilidad del Puerto Seco Intermodal del Bajío.

DIRECCIÓN DE RECURSOS MATERIALES DEL MUNICIPIO DE SALAMANCA

Otros proyectos de inversión (Análisis costo-beneficio)

Costo beneficio para la construcción del Parque Ladrillero en el municipio de Salamanca, Guanajuato.



DIRECCIÓN GENERAL DE ASEO PÚBLICO DEL MUNICIPIO DE LEÓN

Proyectos de infraestructura económica (Análisis costo-beneficio)

Estudio costo beneficio de San Cayetano.

Otros proyectos de inversión (Análisis costo-eficiencia simplificado)

Análisis costo eficiencia simplificado del proyecto Clausura del antiguo relleno sanitario La Reserva Carretera León-San Francisco del Rincón km 7.5. León, Guanajuato.

DIRECCIÓN GENERAL DE CARRETERAS DE LA SCT

Proyectos de infraestructura económica (Análisis costo-beneficio)

Análisis costo beneficio para la construcción del libramiento de Champotón, en el estado de Campeche.

Análisis costo beneficio para la modernización de la carretera federal Mex-200 Tapanetepec-Talismán, tramo: Tapachula-Tuxtla chico- Talismán, en el estado de Chiapas.

Alternativa socioeconómica seleccionada y actualización de evaluación socioeconómica del proyecto Tuito Melaque.

Evaluación socio-económica a nivel del perfil del subtramo Libramiento Cananea.

Evaluación económica para la modernización de la carretera federal libre Mex 200 tramo Acapulco Zihuatanejo.

Proyectos de infraestructura económica (Evaluación Financiera)

Evaluación financiera para la construcción del libramiento de Champotón, en el estado de Campeche.

Análisis financiero para la adecuación de la modernización de la carretera federal: Manzanillo-Puerto Vallarta, tramo: El Tuito-Melaque, del Km 0+000 al Km 70+000, en el estado de Jalisco.

Evaluación financiera para la construcción y modernización de la carretera Imuris-Agua Prieta, tramo Imuris-Cananea-Agua Prieta, en el estado de Sonora.

ESTADO DE GUANAJUATO

Proyectos de infraestructura económica (Comparador Público)

Análisis del comparador público de la conservación de carreteras estatales en la zona sur del estado de Guanajuato.



DIRECCIÓN GENERAL DE OBRA PÚBLICA DEL MUNICIPIO DE SALAMANCA

Proyectos de infraestructura económica (Análisis costo-beneficio)

Análisis costo beneficio de distribuidor de acceso a la FIMEE en el municipio de Salamanca Guanajuato.

Costo beneficio para la construcción del puente vehicular acceso a la FIMME en Salamanca, Guanajuato.

Proyectos de infraestructura económica (Ficha técnica)

Ficha técnica del camino Santa Rita-Godoy.

Proyectos de infraestructura gubernamental (Análisis costo-beneficio)

Análisis costo beneficio para infraestructura municipal en Salamanca Guanajuato (complejo integral de seguridad pública).

Proyectos de infraestructura social (Análisis costo-beneficio)

Análisis costo beneficio para confinamiento del derecho de vía y calles paralelas en avenida insurgentes.

INSTITUTO MUNICIPAL DE INVESTIGACIÓN, PLANEACIÓN Y ESTADÍSTICA (IMIPE)

Proyectos de inmuebles (Evaluación Financiera)

Evaluación financiera del proyecto de elaboración del proyecto: Edificio Administrativo.

Otros proyectos de inversión (Evaluación Financiera)

Evaluación financiera del Estacionamiento en el municipio de Celaya, Guanajuato.

Evaluación financiera rehabilitación de la Plaza Morelos en el municipio de Celaya, Guanajuato.

GREEN HUB Advisors, LLC

Proyectos de infraestructura económica (Evaluación Financiera)

Analysis of founding financing sources and potential project development partners.



DIRECCIÓN GENERAL DE OBRAS PÚBLICAS DEL MUNICIPIO DE IRAPUATO

Proyectos de infraestructura económica (Análisis costo-beneficio)

Costo beneficio para la construcción del puente vehicular sobre la carretera No. 45 ubicado en el municipio de Irapuato, para dar acceso al INFORUM.

Proyectos de infraestructura económica (Ficha técnica)

Ficha técnica con indicadores del Puente Peatonal CINVESTAV.

Proyectos de infraestructura social (Evaluación Financiera)

Evaluación financiera de Teatro Benito Juárez en el municipio de Irapuato, Guanajuato.

Evaluación financiera de Planetario en el municipio de Irapuato, Guanajuato.

Proyectos de infraestructura social (Análisis costo-beneficio)

Estudio costo beneficio para el proyecto denominado modernización del tercer cinturón vial del municipio de Irapuato, Guanajuato.

Estudios costo beneficio de la rehabilitación Solidaridad.

Estudio costo beneficio vía Independencia.

Actualización del análisis costo beneficio para la rehabilitación Solidaridad (tramo Alvaro Obregón-San Cayetano de Luna- Camino en el Carrizal-Av CFE Ejército Nacional-Guerrero-Suliman).

Análisis costo beneficio Par Vial Independencia-Oaxaca. Análisis costo beneficio Blvd. Insurgentes.

Actualización de análisis costo beneficio del Blvd Solidaridad.

Actualización de análisis costo beneficio parque viveros revolución del municipio de Irapuato, Guanajuato.

Proyectos de infraestructura social (Comparador Público)

Comparador público privado del proyecto Malecón 200 como parte integral del 4o cinturón vial en Irapuato, Guanajuato.

Comparador público privado para la estructuración financiera para el proyecto denominado Malecón Hidalgo 200 en el municipio de Irapuato, Guanajuato.



Proyectos de infraestructura social (Evaluación Financiera)

Evaluación financiera de Parque Viveros Revolución, en el municipio de Irapuato, Guanajuato.

Evaluación financiera del proyecto Malecón 200 como parte integral del 4o cinturón vial en Irapuato, Guanajuato.

Estudio de análisis y distribución de riesgos para la estructuración financiera para el proyecto denominado Malecón Hidalgo 200 en el municipio de Irapuato, Guanajuato.

DIRECCIÓN GENERAL DE PLANEACIÓN DEL MUNICIPIO DE IRAPUATO

Proyectos de infraestructura económica (Análisis costo-beneficio)

Costo beneficio PIV La Virgen, Paseo Solidaridad, Copal.

Costo beneficio para el Puente Floresta en el municipio de Irapuato, Guanajuato.

Proyectos de infraestructura económica (Ficha técnica)

Ficha técnica con indicadores del Camino San José de Cruces-San Isidro.

Ficha técnica para la rehabilitación 4a etapa (Rancho Grande Madrileña) cuerpo izquierdo para el municipio de Irapuato, Guanajuato.

Ficha técnica para la construcción del Puente peatonal sobre la carretera 45.

Proyectos de inmuebles (Análisis costo-beneficio)

Costo beneficio para el Centro de Gobierno, en el municipio de Irapuato, Guanajuato.


Proyectos de infraestructura social (Análisis costo-eficiencia)

Costo eficiencia Viveros Revolución, en el municipio de Irapuato, Guanajuato.

Estudio costo beneficio del cuarto cinturón vial, tramo Arandas Villa de Irapuato, Guanajuato.

Estudio costo beneficio del Teatro de la Ciudad del municipio de Irapuato, Guanajuato.

Costo beneficio, Teatro Benito Juárez en el municipio de Irapuato, Guanajuato.



INSTITUTO DE PLANEACIÓN, ESTADÍSTICA Y GEOGRAFÍA DEL ESTADO DE GUANAJUATO (IPLANEG)

Proyectos de infraestructura económica (Análisis costo-beneficio)

Estudio de evaluación costo eficiencia del proyecto integral de saneamiento del Río Lerma, plan de tratamiento de aguas residuales en la Piedad Michoacán.

Análisis costo-beneficio (libramiento Poniente) Blvd Morelos, tramo Blvd Insurgentes-Autopista León-Aguascalientes.

Estudio de evaluación costo beneficio de la modernización de la carretera federal 90 tramo Irapuato-La Piedad, Subtramo comunidad de la Laguna larga de Cortés a Puente de cuota, Pénjamo, Guanajuato.

Análisis costo beneficio del distribuidor Boulevard Aeropuerto/Tajo de Santa Ana y Vialidad Tajo de Santa Ana a Timoteo Lozano.

Proyectos de infraestructura económica (Ficha técnica)

Ficha técnica para la vialidad alterna Rivera del Río Lerma (La Piedad-Pénjamo), tramo Puente Guanajuato-Carreta Federal 90, en Pénjamo Guanajuato.

Proyectos de infraestructura económica (Evaluación Financiera)

Evaluación financiera del Sistema Integral de Transporte Metropolitano de Celaya Guanajuato.

Proyectos de infraestructura social (Análisis costo-beneficio)

Análisis costo beneficio del proyecto Parque Xochipilli en Celaya Guanajuato.

Estudio costo beneficio del Blvd. Independencia, tramo, calle Ignacio Allende-Libramiento.

Estudio de evaluación costo beneficio de la prolongación de la avenida Casto Saldaña Villaseñor, incluyendo Puente sobre Río Lerma, La Piedad Michoacán.

Estudio evaluación costo beneficio de la vialidad Dren de Alivio desde Avenida Villagrán hasta Vía Láctea en Pénjamo, Guanajuato.

JUNTA ESTATAL DE CAMINOS DE SAN LUIS POTOSÍ

Proyectos de infraestructura económica (Análisis costo-beneficio)

Elaboración de análisis costo beneficio del proyecto Av. Salk, tramo. Anillo Periférico-E.C.80 ubicado en la ciudad de San Luis Potosí.

Elaboración de análisis costo beneficio para la construcción de un paso inferior vehicular en el anillo periférico oriente en San Luis Potosí.



INSTITUTO MUNICIPAL DE PLANEACIÓN DE IRAPUATO (IMPLAN)

Proyectos de infraestructura social (Análisis costo-beneficio)

Análisis costo beneficio del proyecto Unidad Deportiva Oriente.

Análisis costo beneficio del proyecto Hospital General.

Análisis costo beneficio del proyecto paso inferior de Ferrocarril en la Calzada Guadalupe.

Elaboración de un estudio socioeconómico integral del gobierno municipal de Irapuato Guanajuato, de la obra vial: El Puente Norte (sobre Río Silao y Nodo).

Elaboración de un estudio socioeconómico integral del gobierno municipal de Irapuato Guanajuato, de la obra vial: La troncal 1 (de puente Norte a Puente Sur).

Elaboración de un estudio socioeconómico integral del gobierno municipal de Irapuato Guanajuato, de la obra vial: Puente Sur (Sobre Río Silao).

Elaboración de un estudio socioeconómico integral del gobierno municipal de Irapuato Guanajuato, de la obra vial Troncal 2 (de puente sur a Blvd Villas).

Proyectos de inmuebles (Análisis costo-beneficio)

Análisis social y económico del proyecto Complejo de Gobierno.

Proyectos de infraestructura gubernamental (Análisis costo-beneficio)

Análisis social y económico del proyecto Complejo Seguridad Pública.

MUNICIPIO DE ACAPULCO

Proyectos de infraestructura social (Ficha técnica)

Ficha técnica de proyecto Túnel Bicentenario en Acapulco, Guerrero.

MUNICIPIO DE DURANGO

Proyectos de inmuebles (Evaluación Financiera)

Evaluación económica financiera para determinar la viabilidad del desarrollo de un edificio administrativo bajo un esquema de Asociación Público Privada en el municipio de Durango.



MUNICIPIO DE LEÓN

Proyectos de infraestructura económica (Ficha técnica)

Ficha técnica. Camino a los López tramo: Carretera Santa Ana hasta Arboleda de los López (1era sección) tercera etapa. Tramo: de Arroyo Potrerillos a Calle 15 de septiembre.

Ficha técnica. Pavimentación de la Calle San Judas (segunda Etapa). Tramo: Carretera León ---La Sandia a Topar.

Ficha técnica. Camino de Acceso a Albarradones. Tramo: Carretera León-Comandillo hasta San José de los Romeros. (Zaragoza).

Ficha técnica. Alumbrado Ciclovía Morelos.

Ficha técnica. Alumbrado Vialidad Hidalgo.

Proyectos de infraestructura social (Ficha técnica)

Ficha técnica. Remodelación del Centro Cultural "Plaza de Gallos" en el municipio de León, en el estado de Guanajuato.

Ficha técnica. Rehabilitación del redondel de la Plaza de Gallos (primera etapa), en el municipio de León, Guanajuato.

Proyectos de infraestructura social (Análisis costo-beneficio)

Costo beneficio del acceso Norponiente de la ciudad de boulevard Las Joyas y distribuidor vial intersección Blvd San Juan Bosco- Blvd Juan Alonso de Torres.

Elaboración del Análisis costo beneficio del proyecto Río Mayo en el municipio de León, Guanajuato.

Proyectos de infraestructura social (Evaluación Financiera)

Análisis financiero y presupuestal del programa de pavimentación de vialidades en el municipio del León, Guanajuato.

Proyectos de infraestructura social (Ficha técnica)

Ficha técnica. Pavimentación de la calle Madre Marina tramo: Madre Maura a Rio Mayo col. Arboledas de San Hilario.

Ficha técnica. Pavimentación de la calle Pétalo tramo: Estambre a Madre Marina col. Arboledas de San Hilario.



Ficha técnica. Pavimentación de la calle Loma Larga tramo: Cerro Largo a Madre Marina col. Popular Polanco.

Ficha técnica. Pavimentación de la calle Jerez de Formentera tramo: Blvd Delta a Valle de Santiago col. Valle de Jerez II.

Ficha técnica. Pavimentación de la calle José María Tornel tramo: José María Brito a Ignacio Aguirre col. Periodistas Mexicanos.

Ficha técnica. Pavimentación de la calle Pedro de Catania (antes Fray Ramón) tramo: Fray Raúl a Av. Olímpica col. Ampliación San Francisco.

Ficha técnica. Pavimentación de la calle Ramón Sagredo (Jardines de Naranjillas) tramo: Jardines del Sol a Jardines del Rocio col. Jardines de Maravillas.

Ficha técnica. Pavimentación de la calle Cacho tramo: de Presa de la Mojina a calle Presa del Tigre en la col. Valladolid.

Ficha técnica. Plaza comunitaria Lomas de la Presa.

Ficha técnica. Rehabilitación de Plaza San Francisco.

Ficha técnica. Ciclovía La Luz tramo: Blvd. Morelos a Blvd. Francisco Villa.

Ficha técnica. Pavimentación del Cuerpo Poniente del Blvd. Tajo de Santa Ana, en el Tramo: del Blvd. Timoteo Lozano al Blvd Aeropuerto, en el municipio de León, Gto.

Ficha técnica. Pavimentación de la calle Armadillo, tramo: de Foca - Leopardo col. Lomas de Echeveste

Ficha técnica. Pavimentación de la calle Conchagua, tramo: La Huizachera - Chichontepec col. Latinoamericana.

Ficha técnica. Pavimentación de la calle Andador Tribu, tramo: De la Morada - And. De la Hacienda, col. Villas de León.

Ficha técnica. Pavimentación de la calle Cerro de Sanganguey, tramo: Peñón de Gibraltar - Cerrito de Jerez col. Cerrito de Jerez.

Ficha técnica. Pavimentación de la calle Laguna Seca, tramo: Privada Padua - Pavimento existente, col. San Antonio.



Ficha técnica. Pavimentación de la calle del Mejillón, tramo: Blvd. Timoteo Lozano - De la Jaiba, col. Esperanza de Jerez.

Ficha técnica. Pavimentación de la calle Ignacio López, tramo: Topar Lado Norte - Topar Lado Sur, col. Constituyentes de Guanajuato.

Ficha técnica. Pavimentación de la calle Vicente González del Castillo, tramo: Buenaventura Armengo - Raúl Aranda de la Parra, col. Las Hilamas.

Ficha técnica. Pavimentación de la calle Helio, tramo: Blvd. Reboceros - Cobre, col. Villas de Echeveste.

Ficha técnica. Pavimentación de la calle Pantaleón Farías, tramo: Rosa Ma. Gutiérrez - Pedro M. de la Rosa, col. Las Hilamas.

Ficha técnica. Pavimentación de la calle San Lorenzo, tramo: San Jacobo - San Justo, col. La Piscina.

Ficha técnica. Pavimentación de la calle Estrella Polar, tramo: Júpiter - Topar, col. Anaya.

Ficha técnica. Pavimentación de la calle De la Vivienda Obrera, tramo: Javier Gutiérrez Olivera - Topar con Pavimento, col. Jol-Gua-Ver.

Ficha técnica. Pavimentación de la calle Santa Rocío, tramo: Santa Alejandra - Santa Blanca, col. San Pedro Plus.

Ficha técnica. Pavimentación de la calle Tabachín del Valle, tramo: Olivo del Valle - Blvd. Hermenegildo Bustos, col. Valle de León.

Ficha técnica. Pavimentación de la Av. Santa Croce, tramo: Pavimento existente Norte - Blvd. Timoteo Lozano, col. Santa Croce.


Ficha técnica. Pavimentación de la calle Fresno de Jerez, tramo: Paseo de los Verdines - Blvd. San Pedro col. Jardines de Jerez.

Ficha técnica. Pavimentación de la calle Melancolía, tramo: Pról. Guadalupe - Nostalgia col. San Pedro de los Hernández.

Ficha técnica. Pavimentación de la calle Esperanza Solis, tramo: Blvd. Mariano Escobedo - Josefina Camarena, col. León II.

Ficha técnica. Pavimentación de la calle Irlanda, tramo: Arturo Soto Rangel - Islas, col. Ciudad Satélite.

Ficha técnica. Pavimentación de la calle Melancolía, tramo: topar Lado Oriente - Nostalgia col. San Pedro de los Hernández.



Ficha técnica. Gasas Plan de Ayala.

Ficha técnica. Mantenimiento Plan de Ayala.

Ficha técnica. Mejoramiento del cruce de la vía de ferrocarril, prolongación Juárez.

Ficha técnica. Vuelta a la derecha del a intersección de la carretera León - Plan de Ayala.

Ficha técnica. San José del potrero.

Ficha técnica. Quinta los Castillos.

Ficha técnica. Ciclovía Blvd. La Luz, Tramo: Blvd. Francisco Villa a Malecón del Río.

Ficha técnica. Ciclovía Norte-Sur, tramo: Blvd. Torres Landa a Reboceros de Echeveste.

Ficha técnica. Ciclovía Blvd. Campestre-Belauzaran-Congreso de Chilpancingo, tramo: Blvd. Adolfo López Mateos a Blvd. Madrazo.

Ficha técnica. Ciclovía Tancitaro-5 de mayo- Arena Norte- Río Usumacinta-Honda San Miguel, Tramo: Blvd. Alonso d Torres a Blvd Timoteo Lozano.

Ficha técnica. Ciclovía Blvd. Hermenegildo Bustos, Tramo: Av. Transportistas a Blvd. José María Morelos.

Ficha técnica. Ciclovía Av. Olímpica. Tamo: Blvd. Paso de Jerez a Villas de San Juan.

Ficha técnica. Ciclovía Blvd. González Bocanegra, Tramo: Blvd. Mariano Escobedo a Blvd. Francisco Villa.

Ficha técnica. Ciclovía Blvd. Mariano Escobedo Tramo: Blvd. Francisco Villa a Blvd. Paseo de Jerez.

Ficha técnica. Ciclovía Blvd. Francisco Villa, Tramo: Blvd. Timoteo Lozano a Blvd. A. López Mateos.

MUNICIPIO DE PUERTO PEÑASCO

Proyectos de infraestructura económica (Evaluación Financiera)

Evaluación financiera del proyecto modernización del sistema de alumbrado del municipio de Puerto Peñasco, Sonora.

MUNICIPIO DE PUERTO PEÑASCO

Proyectos de infraestructura económica (Evaluación Financiera)

Evaluación financiera del proyecto modernización del sistema de alumbrado del municipio de Puerto Peñasco, Sonora.



SECRETARÍA DE ADMINISTRACIÓN DEL ESTADO DE OAXACA

Proyectos de infraestructura social (Análisis costo-beneficio)

Costo beneficio del proyecto de Conectividad del Rescate Parque Ferrocarril para la Secretaría de Administración del estado de Oaxaca.

Proyectos de infraestructura social (Análisis costo-eficiencia)

Costo eficiencia del proyecto de Conectividad del Rescate Parque Ferrocarril para la Secretaría de Administración del estado de Oaxaca.

SECRETARÍA DE DESARROLLO URBANO, VIVIENDA Y OBRA PÚBLICA DE SAN LUIS POTOSÍ

Proyectos de infraestructura económica (Evaluación Financiera)

Estudio y análisis económico para el aprovechamiento del corredor 8 zona industrial de San Luis Potosí.

Proyectos de infraestructura social (Análisis costo-beneficio)

Análisis costo beneficio para la construcción de la 3era. Etapa de la ampliación y pavimentación del Boulevard Ciudad Fernández-El Refugio en el municipio de Ciudad Fernández en el estado de San Luis Potosí.

Análisis costo beneficio para la construcción del nodo de movilidad urbana en el puente Pemex-Boulevard Salvador Nava Martínez en la ciudad de S.L.P.

SECRETARÍA DE EDUCACIÓN PÚBLICA DEL ESTADO DE GUANAJUATO

Proyectos de infraestructura social (Análisis costo-eficiencia simplificado)

Análisis costo eficiencia simplificado para la construcción de una Unidad Académica del Nivel Medio Superior, en el municipio de León, Guanajuato.

SECRETARÍA DE GOBERNACIÓN

Proyectos de infraestructura gubernamental (Análisis costo-eficiencia)

Análisis costo beneficio bajo un esquema de costo eficiencia para determinar la valorización en términos monetarios de los costos y beneficios asociados directa e indirectamente, incluyendo externalidades, a la ejecución y operación del proyecto.

Proyectos de infraestructura gubernamental (Comparador Público)

Comparador público privado de los CPS.



Proyectos de infraestructura gubernamental (Evaluación Financiera)

Análisis financiero de los CPS para determinar la valorización en términos monetarios de los costos y beneficios asociados directa e indirectamente, incluyendo externalidades, a la ejecución y operación del proyecto.

SECRETARÍA DE INFRAESTRUCTURA Y DESARROLLO URBANO DEL ESTADO DE SONORA

Proyectos de infraestructura económica (Análisis costo-beneficio)

Costo beneficio proyecto para determinar las condiciones de operación del tramo Imuris-Aribabi, Sonora.

Proyectos de infraestructura económica (Comparador Público)

Value for Money del proyecto del libramiento Imuris-Aribabi en el municipio de Imuris, Sonora

Proyectos de infraestructura económica (Evaluación Financiera)

Análisis preliminar financiero para determinar las condiciones de operación del tramo Imuris-Aribabi, Sonora.

Análisis financiero del proyecto del libramiento sur en el municipio de San Luis Rio Colorado Sonora.

Análisis financiero del proyecto del libramiento Imuris-Aribabi en el municipio de Imuris, Sonora.

SECRETARÍA DE INFRAESTRUCTURA Y EL ORDENAMIENTO TERRITORIAL SUSTENTABLE DEL ESTADO DE OAXACA

Proyectos de infraestructura económica (Análisis costo-beneficio)

Costo beneficio del libramiento Sur 1a etapa en el estado de Oaxaca.

SECRETARÍA DE INFRAESTRUCTURA Y TRANSPORTE DEL GOBIERNO DEL ESTADO DE QUINTANA ROO

Proyectos de inmuebles (Evaluación Financiera)

Evaluación financiera del Centro Administrativo del Gobierno del Estado, en la Ciudad de Chetumal, municipio de Othón. P Blanco, Quintana Roo.



SECRETARÍA DE INFRAESTRUCTURA, CONECTIVIDAD Y MOVILIDAD (SICOM)

Proyectos de infraestructura económica (Análisis costo-beneficio)

Análisis costo beneficio para las alternativas técnicas y financieras de la autopista Silao-San Miguel de Allende- Carre. Fed 57.

Actualización del estudio costo beneficio para la construcción del Eje Metropolitano del Rincón segunda etapa.

Actualización del estudio costo beneficio del entronque a desnivel en la carretera federal No. 45 en el km 154-250 cruce con el ramal a Comanjilla.

Análisis costo beneficio para el libramiento de San Diego de la Unión.

Proyectos de infraestructura económica (Evaluación Financiera)

Análisis financiero para las alternativas técnicas y financieras de la autopista Silao-San Miguel de Allende- Carre. Fed 57.

Otros proyectos de inversión (Análisis costo-beneficio)

Evaluación costo beneficio para la construcción y operación del centro de acopio y valorización de residuos sólidos en la zona metropolitana de León.

Otros proyectos de inversión (Evaluación Financiera)

Estudio financiero para la construcción y operación del centro de acopio y valorización de residuos sólidos en la zona metropolitana de León.

SECRETARÍA DE INFRAESTRUCTURA, DESARROLLO URBANO Y MOVILIDAD DE COAHUILA

Proyectos de infraestructura económica (Análisis costo-beneficio)

Análisis costo beneficio para la construcción del libramiento Morelos-Zaragoza en la región norte del estado de Coahuila de Zaragoza.

Análisis costo beneficio para la modernización de la carretera Arteaga entronque a libramiento Carbonera en zona urbana del municipio de Artega, Coahuila de Zaragoza.

Análisis costo beneficio para la modernización del libramiento nororiente de San Pedro en zona urbana del municipio de San Pedro, Coahuila Zaragoza.

Análisis costo beneficio para la modernización de la carretera Monclova-Piedras Negras (tramo nueva Rosita-Allende) cobertura inter-regional en el estado de Coahuila de Zaragoza.



Evaluación social mediante análisis costo beneficio para la construcción del libramiento Nororiente Sabinas, en el estado de Coahuila.

Análisis costo beneficio para la modernización de la carretera Piedras Negras-Nuevo Laredo en el municipio de Piedras Negras, Coahuila de Zaragoza.

Análisis costo beneficio para la modernización y ampliación de la carretera Saltillo-Monterrey, en el municipio de Ramos Arizpe en el estado de Coahuila.

Proyectos de infraestructura económica (Evaluación Financiera)

Análisis económico-financiero para la construcción del libramiento Morelos-Zaragoza en la región norte del estado de Coahuila de Zaragoza.

Análisis económico financiero para la construcción del libramiento Nororiente de Sabinas en zona urbana del Municipio de Sabinas, Coahuila Zaragoza.

Proyectos de infraestructura social (Análisis costo-beneficio)

Análisis costo beneficio para la construcción del centro de convenciones de Torreón, en el municipio de Torreón, Coahuila de Zaragoza.

Análisis costo beneficio para la modernización de la ciudad deportiva Francisco I. Madero en zona urbana del municipio de Saltillo, Coahuila de Zaragoza.

SECRETARÍA DE OBRA PÚBLICA DEL ESTADO DE GUANAJUATO (SOP)

Proyectos de infraestructura social (Análisis costo-beneficio)

Evaluación social mediante análisis costo beneficio restauración del Ex Convento Agustino de San Pedro y San Pablo en Yuriria.

Evaluación social mediante análisis costo beneficio Museo Minero en Mineral de Pozos.

Costo beneficio para el proyecto de construcción del Puente Vehicular en la Intersección del Blv. Morelos y Blvd. Alonso de Torres en el municipio de León, Guanajuato.

Costo beneficio de la rehabilitación del Blvd. Mariano Escobedo en el municipio de León Guanajuato.

Elaboración de estudio evaluación costo beneficio de la vialidad Dren de Alivio desde Avenida Villagrán hasta Vía Láctea en Pénjamo, Guanajuato.

Elaboración del análisis costo beneficio para la construcción del distribuidor vial Santa Teresa. Guanajuato.



Evaluación social mediante análisis costo beneficio de la modernización de la Avenida Norte en Dolores Hidalgo, Guanajuato.

Evaluación social mediante análisis costo beneficio Zoológico Irapuato Guanajuato.

Proyectos de infraestructura económica (Análisis costo-beneficio)

Análisis costo beneficio del paso vehicular en el Km9-864 Carretera 90 en el acceso a la comunidad de la Soledad, en el municipio de Irapuato, Guanajuato.

Elaboración de estudio evaluación costo beneficio de modernización de la carretera federal 90, tramo Irapuato-La Piedad, subtramo Comunidad de la Laguna Larga de Cortés a puente de cuota, Pénjamo, Guanajuato

Elaboración del análisis costo beneficio para la construcción del puente vehicular sobre la carretera federal 45 en la comunidad San Antonio Calichar, en Apaseo el Alto.

Elaboración del análisis costo beneficio para la construcción del puente vehicular sobre la carretera federal 45 en la comunidad La Presita, en Apaseo el Alto.

Elaboración del análisis costo beneficio para la construcción del puente vehicular sobre la carretera federal 45, en la localidad Marroquín, en Apaseo el Alto.

Costo beneficio del acceso a San José de Cervera

Costo beneficio Estructura en Km 15+500 E.C. Ramal a Cuerámaro.

Costo beneficio para la modernización del libramiento de San Francisco del Rincón en el estado de Guanajuato.

Análisis Costo Beneficio de la rehabilitación del libramiento de Yuriria.

Análisis Costo Beneficio de la rehabilitación de la Vialidad Industrial Celaya-Villagrán (incluye ciclo vía).

Análisis Costo Beneficio de la rehabilitación de la carretera Apaseo el Alto-Jerécuaro.

Análisis Costo Beneficio de la rehabilitación de la carretera Herradura Pénjamo.

Evaluación costo beneficio para la modernización de la carretera Celaya-Juventino Rosas, en el estado de Guanajuato.

Evaluación costo beneficio Comonfort-Neutla.

Evaluación costo beneficio Juventino Rosas-Villagrán.



Actualización del estudio costo beneficio del eje metropolitano de León-Silao.

Estudio costo beneficio del arco nororiente de Silao.

Estudio costo beneficio para el distribuidor Celanese.

Estudio costo beneficio del camino Xichú-La Noria.

Evaluación costo-beneficio del puente elevado en el libramiento norte de Irapuato de la carretera federal 45 en el Km3+500 y entronque a nivel con el camino Malvas-Temascatio en el municipio de Irapuato.

Estudio costo beneficio del Teleférico Expo Bicentenario.

Proyectos de infraestructura económica (Análisis costo-beneficio simplificado)

Estudio costo beneficio simplificado para el Camino Pénjamo Tierras negras.

Estudio costo beneficio simplificado para la modernización de la carretera Jaral del Progreso Rosa de Castilla Valle de Santiago.

Proyectos de infraestructura económica (Ficha técnica)

Ficha técnica para la vialidad alterna Rivera del Río Lerma (La Piedad-Pénjamo), tramo puente Guanajuato-Carretera federal 90, en Pénjamo, Guanajuato.

Otros proyectos de inversión (Análisis costo-beneficio)

Análisis costo beneficio para un sistema de manejo integral de residuos sólidos en la zona metropolitana de León Guanajuato.

SISTEMA DE AGUA POTABLE Y ALCANTARILLADO DE SILAO

Proyectos de infraestructura económica (Ficha técnica)

Ficha técnica para la construcción del colector sanitario en Silao Guanajuato.

SISTEMA MUNICIPAL DE AGUA POTABLE Y ALCANTARILLADO DE GUANAJUATO

Proyectos de infraestructura económica (Análisis costo-beneficio)

Evaluación socioeconómica de la construcción del Colector Yerbabuena-Puentecillas en el municipio de Guanajuato.



Evaluación socioeconómica de la planta tratadora de aguas residuales Puentecillas en el municipio de Guanajuato.

Evaluación socioeconómica de la rehabilitación de líneas de conducción, distribución de agua potable, cuatro etapas, en el municipio de Guanajuato.

UNIVERSIDAD DE GUANAJUATO

Curso (Curso)

Impartición de curso evaluación social y gestión de proyecto en la Universidad de Guanajuato.

VICE SA DE CV

Proyectos de infraestructura económica (Evaluación Financiera)

Evaluación financiera para determinar los principales parámetros de rentabilidad de los proyectos que integran el portafolio de alternativas de inversión susceptibles de desarrollarse bajo un esquema de Asociación Público-Privada.

